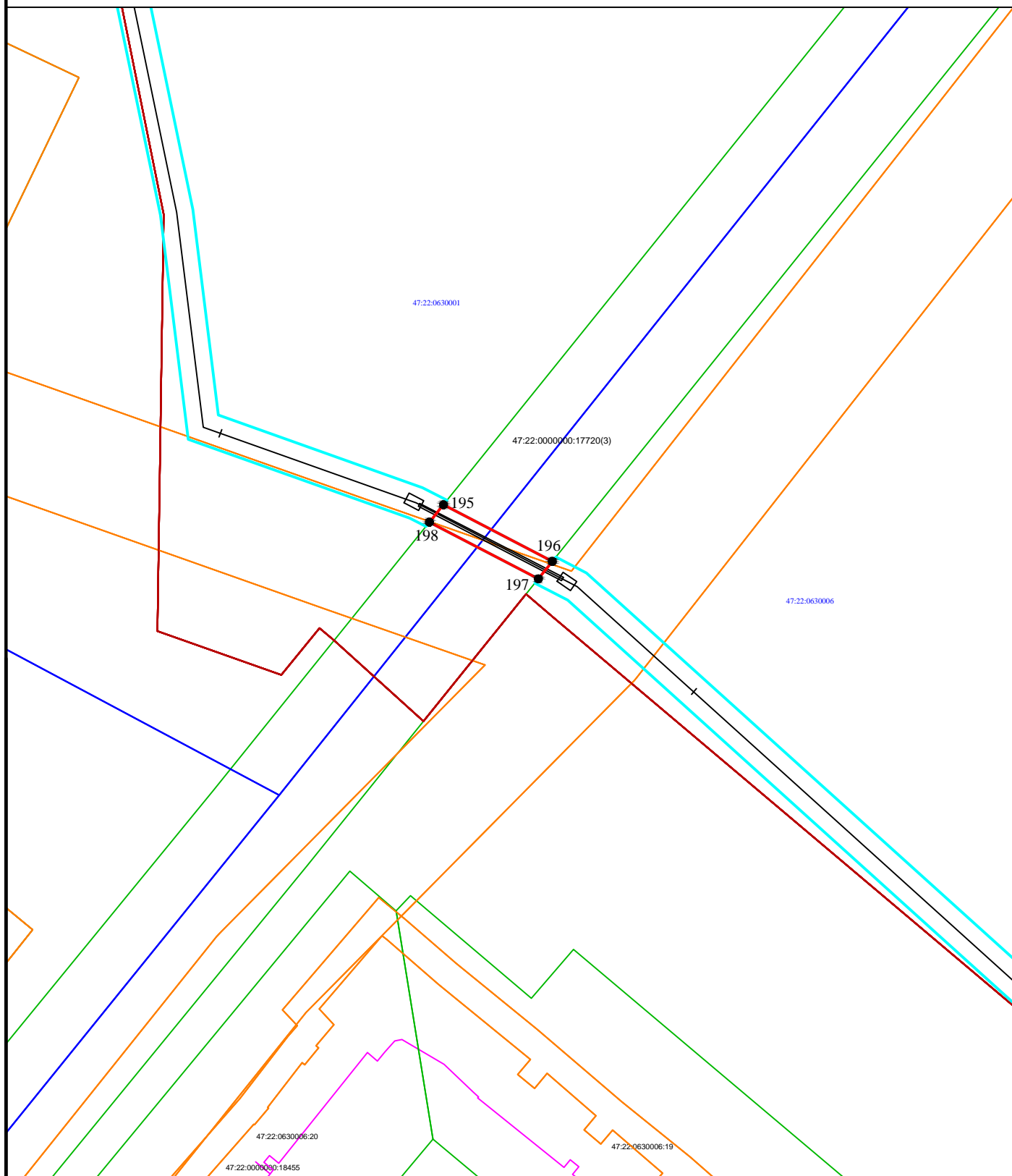


Схема расположения границ публичного сервитута















М 1:1000

Условные обозначения:

- | | |
|-----------------|--|
| | - проектные границы публичного сервитута |
| | - проектное местоположение газопровода |
| | - границы кадастровых кварталов |
| 47:10:0902002 | - обозначение кадастрового квартала |
| | - границы субъекта, МО, населенного пункта |
| 47:10:0902002:1 | - обозначение объектов недвижимости, сведения о которых внесены в ЕГРН |
| | - границы земельных участков, сведения о которых внесены в ЕГРН |
| | - границы ОКС |
| | - границы территориальной зоны или иной |
| | - характерная точка проектных границ публичного сервитута |
| 1 | - обозначение характерной точки проектных границ публичного сервитута |

Схема расположения границ публичного сервитута

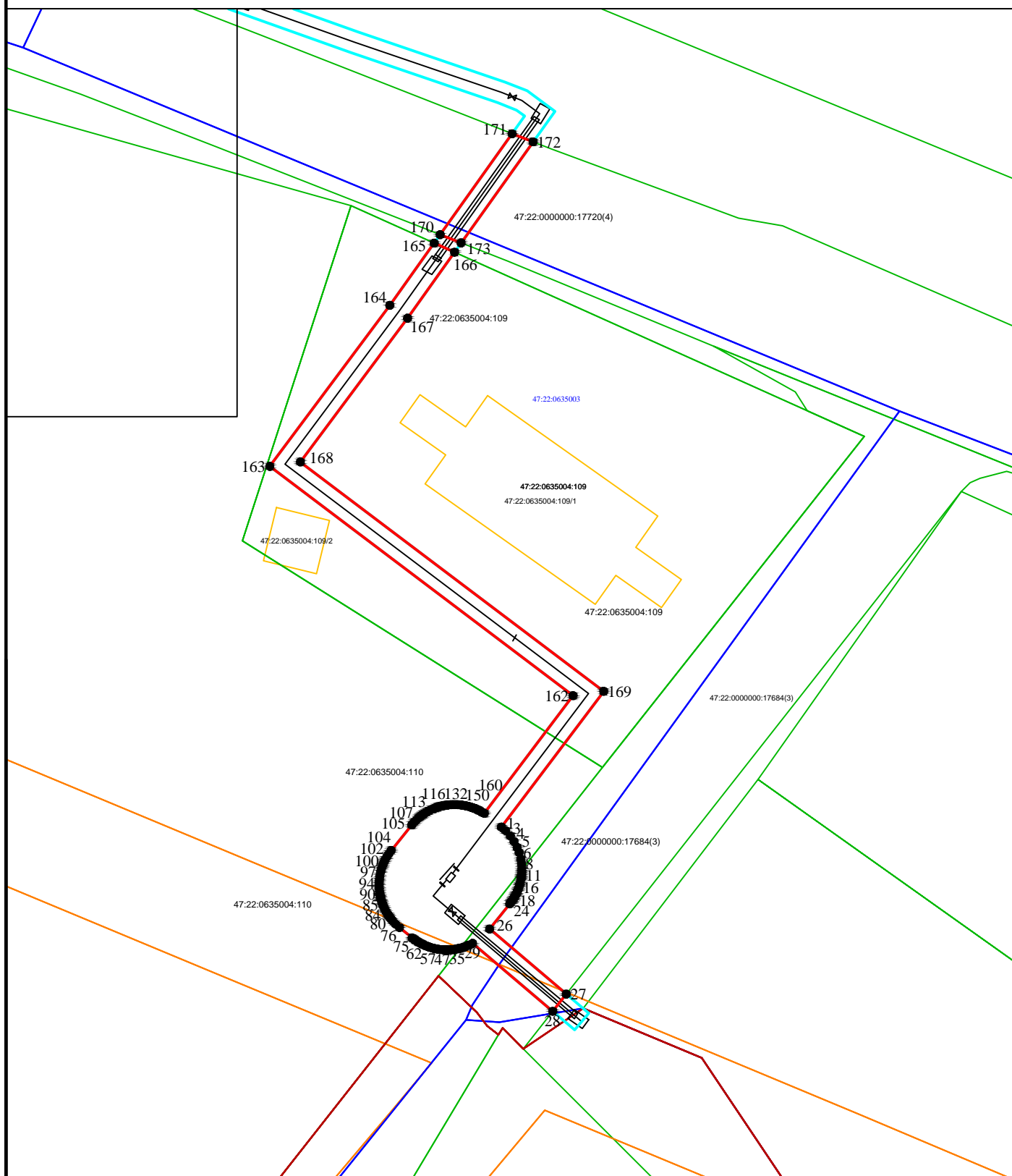
- Условные обозначения:**
-  - проектные границы публичного сервитута
 -  - проектное местоположение газопровода
 -  - границы кадастровых кварталов
 -  - обозначение кадастрового квартала
 -  - обозначение субъекта, МО, населенного пункта
 -  - обозначение объектов недвижимости, сведения о которых внесены в ЕГРН
 -  - границы земельных участков, сведения о которых внесены в ЕГРН
 -  - границы ОКС
 -  - границы территориальной зоны или иной
 -  - характерная точка проектных границ публичного сервитута
 -  - обозначение характерной точки проектных границ публичного сервитута



Согласовано	
Интв. № подл.	
Подп. и дата	
Взам. инв. №	

М 1:1000

Схема расположения границ публичного сервитута



М 1:1000

Условные обозначения:

- - проектные границы публичного сервитута
- - проектное местоположение газопровода
- - границы кадастровых кварталов
- 47:10:0902002 - обозначение кадастрового квартала
- - границы субъекта, МО, населенного пункта
- 47:10:0902002:1 - обозначение объектов недвижимости, сведения о которых внесены в ЕГРН
- - границы земельных участков, сведения о которых внесены в ЕГРН
- - границы ОКС
- - границы территориальной зоны или иной
- - характерная точка проектных границ публичного сервитута
- 1 - обозначение характерной точки проектных границ публичного сервитута